

Zvýšení profesionality obcí Mikroregionu Hustířanka formou plánů strategického rozvoje a zvýšením kvalifikace zástupců obcí, CZ.03.4.74/0.0/0.0/16_058/0007366.



Evropská unie
Evropský sociální fond
Operační program Zaměstnanost

PROGRAM ROZVOJE OBCE

ROŽNOV



NA OBDOBÍ LET

2019–2026



Evropská unie
Evropský sociální fond
Operační program Zaměstnanost

Obsah

1. Území.....	5
2. Obyvatelstvo	11
3. Hospodářství	15
4. Infrastruktura	18
5. Vybavenost obce.....	24
6. Životní prostředí	34
7. Správa obce	35
A. Východiska pro návrhovou část	42
A.1 SWOT analýza.....	42
B. NÁVRHOVÁ ČÁST	44
B.1 Strategická vize.....	44
B.2 Cíle, opatření a aktivity.....	44
B.3 Podpora realizace programu.....	47





Lokalita	
Status	obec
LAU (obec)	CZ0523 574384
Kraj (NUTS 3)	Královéhradecký (CZ052)
Okres (LAU 1)	Náchod (CZ0523)
Obec s rozšířenou působností a pověřená obec	Jaroměř
Historická země	Čechy
Katastrální výměra	5,41 km ²
Zeměpisné souřadnice	50°20'17" s. š., 15°51'41" v. d.
Základní informace	
Počet obyvatel	376 (2019) ^[1]
Nadmožská výška	261 m n. m.
PSČ	551 01
Zákl. sídelní jednotky	2
Části obce	2
Katastrální území	2
Adresa obecního úřadu	Rožnov 72 55101 Jaroměř 1
Starosta	Zbyněk Procházka
	Oficiální web: obecroznov.cz
	Email: obec.roznov@quick.cz
	





Tento plán rozvoje obce vznikl za účelem stanovení dlouhodobé koncepce rozvoje s ohledem na priority rozvoje. Součástí plánu je analýza stávající situace, závěrem analytické části je SWOT analýza. Následuje strategická část – definování strategické vize, určení základních strategických oblastí rozvoje, cílů v jednotlivých oblastech a způsobů, jak je naplnit.

Obec Rožnov leží v Královéhradeckém kraji, v okrese Náchod, 5 km od města Jaroměř a 20 km od města Hradec Králové. Obec má dvě části – Rožnov a Neznášov. Obec s počtem 376 obyvatel (1.1.2019) je součástí mikroregionu Hustířanka, MAS Hradecký venkov a spadá do CHOPAV Východočeská křída. Rozloha obce je 541 ha.

Strategický plán rozvoje obce je v souladu se strategií rozvoje Královéhradeckého kraje. Vize Královéhradeckého kraje, tj. „Královéhradecký kraj – místo pro kvalitní život“, se promítá do cílů samotné obce a navazuje na ni. Výchozí podmínky, totiž rovnoměrný rozvoj měst a obcí,



vysoká kvalita života obyvatel, posilování konkurenceschopnosti a vzdělanostní struktury regionu, jsou integrovány do plánu rozvoje. Plán rozvoje obce Rožnova je tak v souladu s nadřazenými strategiemi rozvoje.

Plán vznikl za spolupráce:

Starosty: Zbyňka Procházky

Místostarosty: Ing. Filipa Andrejse

Za mikroregion: Ilony Čepelkové – za podpory projektu "Zvýšení profesionality obcí Mikroregionu Hustířanka" formou plánů strategického rozvoje a zvýšením kvalifikace zástupců obcí – CZ.03.4.74/0.0/0.0/16_058/0007366.

Strategický plán a jeho aktualizace byla schválena 18.12.2019 zastupitelstvem obce.

Fotografie byly použity se souhlasem OÚ z webových stránek obce.

1. Území

Obec Rožnov se nachází ve výšce 261 m. n. m. v okrese Náchod, kraj Královéhradecký. Dnešní rozloha okresu Náchod činí 852 km² a v 78 obcích (11 měst) zde žije 110 240 obyvatel (k 31.12.2018). Po krajinářské stránce je Náchodsko velmi bohaté a pestré. To je podmíněno blízkostí Orlických hor i Krkonoš, pískovcovými útvary na Broumovsku, výběžků České tabule v povodí Úpy a Metuje. Do pahorkatiny v jižní části okresu pronikali první zemědělci ojediněle již v neolitu, avšak klášterní kolonizace souvislého pohraničního hvozdu na Broumovsku započala teprve ve 12. století. Vzhledem k extenzivním formám využívání lesů a zemědělské půdy se postupně vytvořil členitý typ harmonické krajiny s výraznou podobou lánových vesnic. Výrazně se zde uplatnily i historické krajinné úpravy, především na Broumovsku, v okolí Nového Města nad Metují a v Ratibořicích. Významným krajinným prvkem je také vodní nádrž Rozkoš.

Rožnov i Neznášov se pak rozprostírají v údolí několika kopců – Chloumek, Prašivka, Bezděk a Libina. Obcí Rožnov protéká potok Jordán pramenící v nedaleké obci Litič, v oblasti zvaná Nová Amerika, severně od obce tento potok obtéká rybník nazývaný Rašelina dle slati, která se zde těží a využívá k léčebným procedurám v Lázních Velichovky.

Počet obyvatel 376 (k 1.1.2019).

Celková plocha území obce 541,71 ha

Výměra orné půdy 349,34 ha

Výměra zahrad 18,47 ha

Výměra ovocných sadů 4,77 ha



Výměra trvalých travních porostů 7,16 ha

Výměra zemědělské půdy 379,74 ha

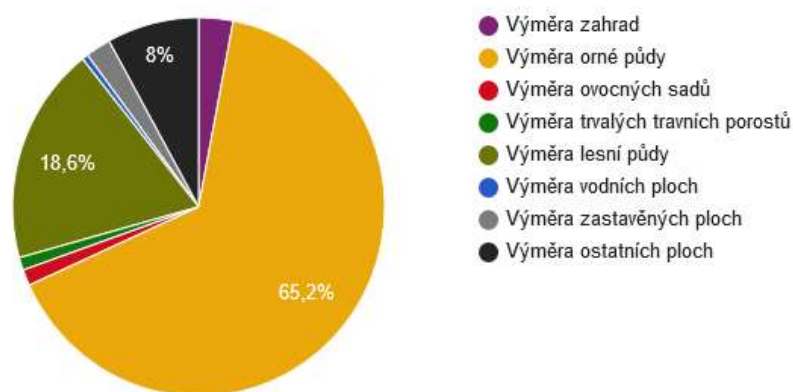
Výměra lesní půdy 101,35 ha

Výměra vodních ploch 2,89 ha

Výměra zastavěných ploch 11,84 ha

Výměra ostatních ploch 45,29 ha

Struktura využití půdy v obci Rožnov v roce 2017



Orná půda zaujímá 65,22% plochy, lesy tvoří 18,60% plochy.

Koeficient ekologické stability vyjadřuje poměr mezi přírodně stabilními plochami (jako jsou lesy, zahrady atd.) a plochami zastavěnými či intenzivně zemědělsky obdělávanými (tzv. nestabilními). Vyšší hodnota koeficientu obecně značí příznivější stav, hodnota vyšší než 1 znamená vyváženou (stabilní) krajinu. V obci Rožnov dosahuje koeficient hodnoty 0,33.

Zdroj: ČSÚ

Historie

Rožnov

První písemná zpráva o obci Rožnov je z 5. července 1387, tehdy Rožnov náležel k tvrzi ve Rtyni a majitelem byl Ješek, řečený Šváb. Ten postupuje tyto dva majetky Mikešovi z Kunratic. V Profousově místopisu je psáno, že jméno Rožnov je odvozeno od německého Rosse, což



znamená růže. Kolem Rožnova se pravděpodobně vyskytovala v hojném počtu niva porostlá mnoha keři šípkových růží. Ke konci 15. století patřil Rožnov Věnkovi Kordulovi ze Sloupna, držiteli hradu Vřešřov.

19. století

V polovině 19. století měla obec Rožnov ve svém majetku louky a obecní pozemky uvnitř obce. Potok Jordán byl po obou stranách porostlý vrbami, které byly rozděleny na díly, aby se dostalo na každého. Jádrem příjmů tvořil nájem z luk a pastvin, z dílů vrb a z revíru (honitby). Obec udržovala vlastním nákladem dřevěné konve u studní, platila čištění komínů a dopravu dříví škole v Semonicích. Po zrušení roboty (roku 1848), kdy se obce osvobodily z područí vrchnosti a mohly samostatně rozhodovat o svých záležitostech, začala postupná přeměna hospodaření, měnil se také pozvolna i vzhled obce. Svobodní sedláci začali budovat a zvětšovat svá hospodářství, žádali obecní výbor o odprodej obecních pozemků. Nejvíce se prodávalo po roce 1865.

Od roku 1862 se píšou zápisy ze schůzí, příjmy a vydání jsou zapisovány do pokladny chudých. Příjem se skládal hlavně z poplatků za povolení sňatku, z pořádání tanečních zábav, z dražeb v lese a z pokut za husy na škodě. Zajímavostí je i záznam o platbě paní baronky z Velichovek, která zaplatila 20 zlatých za to, aby obec nerušila studánku u rašeliny, která měla studenou železitou vodu a nikdy nevyschla. Z těchto prostředků byly hrazeny peněžní podpory pro chudé občany na léky, příspěvek na pohřeb nebo při živelních pohromách.

Po válce v roce 1866 nastala stavební konjunktura. Nasvědčuje tomu i styl a architektura některých budov v čísle 1, 9, 10, 11, 30, 37.

Nebezpečí požárů domů krytými došky nebo šindelem, kterých bylo v obci ještě mnoho, vedlo ke zřízení hasičského sboru. Ten byl po dlouhých jednáních založen v roce 1889. Svou činností vydatně pomáhal doma i v okolních vesnicích.

V posledním roce 19. století (24. května 1900) byla založena Kampelička, spořitelni a záložní spolek, který přes skromné začátky přinášel občanům mnohou pomoc ve výpůjčkách finančních prostředků, ale také při pořizování zemědělských strojů a jejich půjčování, při realizaci společných zásilek uhlí, hnojiv apod.

20. století

Další zlepšení situace v obci nastalo po vybudování okresních silnic na Velichovky a na Neznášov roku 1903; na oba tyto směry musela Okresní správa silnic vybudovat přes potok Jordán dva železobetonové mosty. Vrby podél potoka byly vykáceny a oba břehy byly osázeny ovocnými stromy. Problém povrchových vod a jejich odtoků byl vyřešen zřízením propustek pro odvod vody z příkopů a výše položených polí a zahrad pod silnicí.

Roku 1911 koupila obec od pana Zolmana 9 ha polí, které pak pronajímala nejpotřebnějším občanům. Za získané peníze zřizovala prospěšná zařízení, jako např. obecní váhu (rok 1908).



Období po první světové válce zastihuje obec ochuzenou o nejschopnější část mužského obyvatelstva. Ta musela za tuto účast zaplatit životy 9 padlých občanů. Vlastenecké cítění, které si mnozí účastníci války přinesli domů, vyústilo v založení tělovýchovné jednoty Sokol. Členstvo měla i v Neznášově, a tak se jmenovala Tělovýchovná jednota Sokol Rožnov-Neznášov. Na návrh TJ Sokol byl v obci postaven na počest padlých občanů pomník a vedle něho zasazeny dvě lípy. Pomník byl odhalen 30. října 1920.

Roku 1924 byl v obci zřízen rozvod elektrické energie, což mělo dalekosáhlý význam pro její další rozvoj. Touha po nezamokřených pozemcích uvnitř i vně obce vyvolala potřebu meliorací, které obec uskutečnila roku 1927.

Blížící se druhou světovou válku naznačovala různá opatření nařizovaná starostům obcí, hlavně v oblasti civilní ochrany a výcvik domobrany. Po zabrání pohraničí se již vykonávaly rozkazy nařízené okupantem. Po válce přibýlo na pomník padlých jméno rožnovského rodáka Miroslava Macháně, vnuka dlouholetého starosty, který padl na pražských barikádách. Jelikož se v roce 1947 mělo konat v obci okrskové cvičení, bylo nutno obec po tolika letech dát znovu do pořádku. Pro rozšíření cvičební plochy bylo nutno zatrubit vodoteč a zrušit takzvané haltýře. Dále se zavezl poslední rybníček u zvonečku. Roku 1948 byl pořízen nový zvonek, na který se poprvé zvonilo při úmrtí Jana Masaryka.

Politická situace si vynutila zřídit akční výbor NF. Smíšený obchod Jana Novotného a pekárnu Josefa Václavka převzalo konzumní družstvo. V roce 1951 se uskutečnila 1. hospodářsko-technická úprava půdy a od obce Neznášov bylo k obci Rožnov připojeno 7 domků, které sousedily s naší obcí. Byl ustaven Český svaz mládeže a jeho první činností byla výsadba ovocných stromů.

V roce 1954 bylo započato se stavbou hasičské zbrojnice. Znárodněná pekárna vyhořela, ale v brzké době byla obnovena. V roce 1956 jarní tání způsobilo dvě povodně, při té první se voda dostala až do pekárny, kde zničila zásobu mouky. Nový způsob hospodaření si vyžádal i silnější zdroj elektrické energie, a proto byl roku 1957 postaven nový transformátor. V tomto roce byla také dokončena hasičská zbrojnice, do které byl převezen všechen hasičský materiál.

Roku 1958 byla zahájena výstavba budovy Místního národního výboru (dnes Obecního úřadu) vedle stávající hasičské zbrojnice. Zároveň byla zahájena výstavba prodejny Jednota, která byla ještě v tomto roce otevřena.

Rok 1960 byl rokem politické přestavby, utvoření nového okresu Náchod a slučování obcí a JZD. Důsledkem bylo to, že se obce Rožnov a Neznášov sloučily v jednu obec s názvem Rožnov – Neznášov, zároveň se sloučila i obě JZD. Sloučené obce měly 482 obyvatel a tyto organizace: Sokol, Červený kříž, Český svaz žen, Český svaz mládeže, LMS Dolina, Svazarm zůstali nesloučení.

Neznášov

První zmínka o Neznášově je již z roku 1371, kdy ves držel Ješek z Neznášova. Bavor, Ješek i Majnuš z Neznášova pocházeli z vladyckého rodu Rodovských z Hustířan. Bavor z Neznášova založil a vystavěl u Neznášova hrad Rotemberg. O tomto hradu je zmínka již v urbáři



Smiřického panství z roku 1550. Neznášov byl v držení rodu Rodovských z Hustířan až do začátku 17. století.

V roce 1618 se obec Neznášov dostává pod panství Smiřické, jehož majitelem je rod Trčků z Lípy.

Po Bělohorské bitvě je jim panství Smiřické zkonfiskováno a darováno generálu Matyáši z Gallasu jako dar za vojenskou pomoc v bělohorské bitvě. Po smrti Matyáše z Gallasu měly majetek rodu, ke kterému patřil i Frýdlant, Liberec a v Praze palác Kinských, zdědit jeho nezletilé děti František Ferdinand Gallas a Antonín Pankrác Rudolf Gallas. Do roku 1659 však spravovala rodinný majetek jejich matka Marie Dorota, rozená hraběnka z Lagronu, s poručníky Václavem Michnou z Vacínova a Matoušem z Vernieru.

Roku 1661 si bratři majetek rozdělili. Panství smiřické bylo rozděleno na Smiřice a Hořiněves. Neznášov i Rožnov patřily pod Hořiněves, kterou získal František Ferdinand.

V roce 1674 prodává Hořiněves a ostatní statky a vesnice generálovi Janovi hraběti Šporkovi. Za tohoto majitele se zhoršily robotní podmínky a vznikala selská povstání. Největší bylo roku 1775, kdy vzbouřenci vypálili zámek, a hrabě musel utéct oknem.

V majetku rodů Šporků bylo Hořiněveské panství do roku 1790, kdy ho Jan Karel Špork prodal císaři Josefu II., který panství znovu připojil k panství Smiřickému.

Po zrušení roboty a osamostatnění vesnic získal roku 1863 panství již bez vesnic velkopřůmyslník Johan baron Liebig z Liberce. Ten v roce 1881 prodal panství císařskému rodinnému fondu.

O obyvatelích Neznášova jsou první písemné zprávy z roku 1654, kdy byl vydán katastr Marie Terezie, kdy obce získávají vlastní hranice, „katastry“, a obyvatelé jsou děleny na sedláky, chalupníky a zahradníky.

19. století

Zrušením roboty v roce 1848 se uvolnily poměry na vesnicích, tudíž i v Neznášově. Vesnice se osamostatnila a získala svoji samosprávu – radní a rychtáře. Obyvatelé již nebyli vázáni robotní povinností a mohli si najít práci i jinde nedaleko obce. Nyní také měli dost času, a tak mohli pracovat na svém, rozhodovat se samostatně. Snažili se poučit, jak nejlépe obdělávat půdu a zavádět nové plodiny, brambory a cukrovku.

Zrušením roboty se otevřela cesta i osvětové práci, roku 1868 se hrálo první divadlo v krčmě na Chrustavce.

Svoji školu měla obec již roku 1835, ale dům od domu, teprve roku 1840 je umístěna v obecní pastoušce. Od roku 1854 se Neznášov přiškoluje k obci Habřina, kde obce společně postavily školu.



20. století

Dne 15. března 1903 byla založena hospodářsko-čtenářská beseda, aby naplnila hospodářskou a kulturní osvětu. Začínalo se četbou vlasteneckých knih, časopisů politických i hospodářských. Zábavní odbor se staral o plesy a divadla, druzí přemýšleli o nákupu uhlí, hnojiv a hospodářských strojů.

V roce 1904 byla založena Kampelička, v roce 1913 byla postavena obecní váha a ustaveno družstvo pro pojišťování dobytka.

Období první světové války přivodilo do obce hodně bídy a nedostatku, ale především z 25 narukovaných vojáků se jich několik nevrátilo. To byla daň válce.

Poválečná léta se vyznačovala novým rozmachem. Občané z Neznášova nebyli jen rolníky, ale měli mezi sebou i různé dobré řemeslníky (nejvíce zedníky, ale i tesaře, krejčí, ševce, kováře) nebo lesní dělníky.

Dvacátá léta přinesla konečně dlouho očekávanou pozemkovou reformu, při které neznášovští získali na 50 ha polí a luk do svého vlastnictví.

Roku 1926 byl zaveden do celé obce elektrický proud. Mimo zůstaly jen mlýn a hájovna.

Dobré hospodářské podmínky umožnily novým stavebníkům stavbu rodinných domků na panských pozemcích vedle silnice vedoucí k Rožnovu.

A že se Neznášovu nevyhnuly ani různé pohromy, svědčí slintavka a kulhavka, která přišla na hovězí dobytek v roce 1920. V roce 1924 zase přišla pohroma na lesy a v roce 1929 velkými mrazy pomrzlo mnoho ovocného stromů.

Vedení obce věnovalo velikou pozornost obecním cestám, a proto se v roce 1930 zpevnila cesta pod Chloumek, po které chodily pohřební průvody na památný Chloumek. Roku 1933 byl vybudován nový hřbitov.

Založením hasičského sboru v sousedním Rožnově v roce 1889, se občané Neznášova cítili dosti chráněni, a proto až v roce 1936 byl ustanoven hasičský sbor, který pořídil nejprve ruční stříkačku a za 7 let stříkačku motorovou.

V roce 1937 byla provedena generální oprava obecního domku. V roce 1957 bylo založeno Jednotné zemědělské družstvo. V roce 1958 se pořídily traktory Z 25 a Škoda 30 a v roce 1959 byla zahájena stavba stáje pro 96 kusů dojnic.

Roku 1960 došlo ke sloučení obcí Rožnov a Neznášov, v tomto roce se zároveň sloučilo JZD Neznášov s JZD Rožnov a od roku 1961 pod názvem JZD Rožnov-Neznášov hospodařilo společně.



2. Obyvatelstvo

Demografická situace

Vlastní tabulka z VDB

Nejnovější data

		Rožnov (okres Náchod)	
Počet obyvatel	celkem ¹		376
Počet obyvatel	pohlaví	muži ¹	190
		ženy ¹	186
Počet obyvatel	věková skupina	0 - 14 ¹	52
		15 - 64 ¹	251
		65 a více ¹	73
Zemřelí	celkem ²		8
Přírůstek/úbytek stěhováním	celkem ²		-2
Přistěhovalí	celkem ²		7

Kód: UD-1570093702936

¹ Období: 31.12.2018

² Období: 01.01.2018 - 31.12.2018

Značky použité v tabulkách

- ležatá čárka (pomlčka) na místě čísla značí, že se jev nevyskytoval

. tečka na místě čísla značí, že údaj není k dispozici nebo je nespolehlivý

x ležatý křížek (malé písmeno x) na místě čísla značí, že zápis není možný z logických

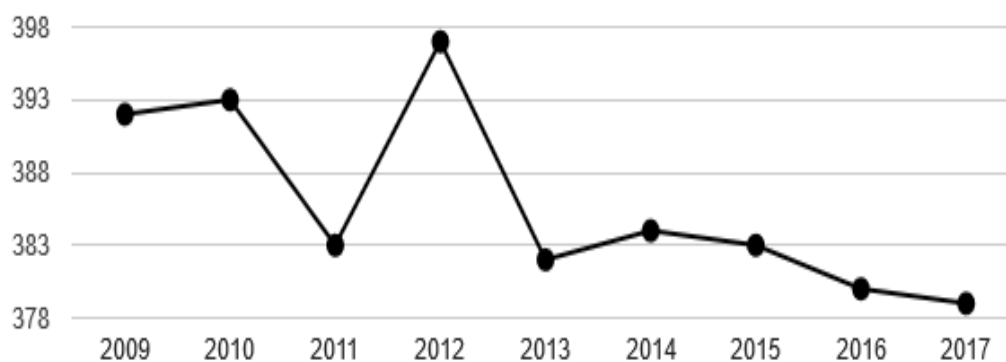
0 nula se používá pro označení číselných údajů menších než polovina zvolené měřicí je

i. d. individuální (důvěrný) údaj

Počet obyvatel v obci Rožnov mírně klesá, navzdory zájmům mladých lidí o výstavbu a koupi RD v obci. Věkové rozložení obyvatel vykazuje pozitivní trend – postupně roste skupina mladých do 15 let a rovněž dochází k postupnému růstu skupiny ekonomicky aktivních obyvatel. V současnosti žije v obci velká skupina mladých lidí a rodin.

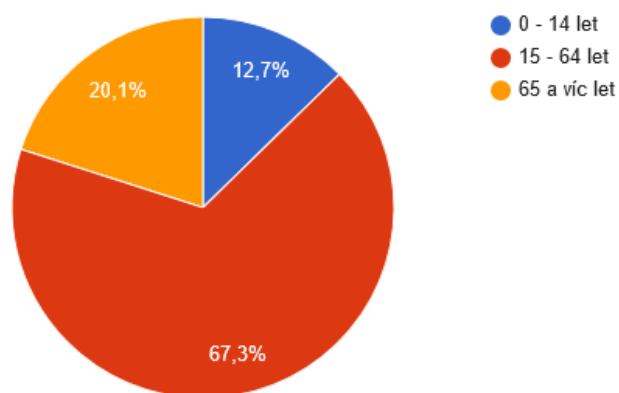


Vývoj počtu obyvatel obce Rožnov v letech 2009–2017



Zdroj: ČSÚ

Věková struktura obyvatel obce Rožnov v roce 2017



Zdroj: ČSÚ



Změna počtu obyvatel a věkové poměry v obci Rožnov

	Počet obyvatel v roce 2014	Změna počtu obyvatel (2001-2011)	0-14 let (%)	65 a více let (%)	Index stáří	Změna podílu obyvatel 0-14 let (2003-2013)	Změna podílu obyvatel 65+ let (2003-2013)
Rožnov	379,00	98,40	12,66 %	20,05 %	158,33	99,51	91,54
ORP JAROMĚŘ	19 290,00	101,64	16,08 %	16,90 %	115,88	105,67	81,80
Okres Náchod	110 420,00	102,89	15,40 %	20,99 %	136,34	104,41	69,29
Královéhradecký kraj	551 089,00	100,51	15,42 %	20,73 %	134,40	100,06	70,70
ČR	10 608 522,00	98,02	15,75 %	19,23 %	122,12	96,74	72,47

Zdroj: ČSÚ

Sociální situace

Obec Rožnov i její část obce Neznášov nemá problémy se sociálně vyloučenými lokalitami, s výskytem sociopatologických jevů, s národnostními menšinami a ani se sociálně slabými obyvateli či skupinami obyvatel.

Spolková činnost

SDH Rožnov

Spolek pod novým názvem působí v obci od roku 1989.

Jednotka SDH obce Rožnov je zařazena, dle Nařízení Královéhradeckého kraje č. 1/2002 ze dne 20. února 2002, kterým se stanovují podmínky zajištění plošného pokrytí území Královéhradeckého kraje jednotkami požární ochrany a jejich zabezpečení, do kategorie JPO V okresu Náchod. Toto zařazení znamená pro jednotku podle vyhlášky č. 247/2001 o organizaci a činnosti jednotek PO, povinnost vyjet k zásahu do deseti minut od vyhlášení



poplachu s družstvem o zmenšeném početním stavu. Jednotka má (místní) působnost na katastrálním území obce Rožnov a Neznášov.

SDH Rožnov má v současné době dvě družstva mladších žáků a družstvo mužů. Hasiči jsou velmi aktivní, pořádají každý rok v obci plesy, dětské dny, pálení čarodějnic a jiné aktivity určené pro děti a dospělé.



Myslivecké sdružení Dolina Rožnov – Hustířany

Myslivecký spolek Dolina Rožnov – Hustířany byl založen 14. září 1992. Účelem spolku je společný výkon práva myslivosti, ochrana přírody, krajiny a v ní volně žijící zvěře, jakož i ochrana životního prostředí a práce s dětmi a mládeží.

Myslivecký spolek pořádá každoročně v obci ples.

Akce pořádané v obci

Obec je v oblasti pořádání nejrůznějších akcí velice aktivní. Bohatý společenský a kulturní život je velice důležitý pro posílení sounáležitosti a pocíťovanou kvalitu života. U malých obcí, kde chybí občanská vybavenost a obyvatelé jsou nuceni za vším dojíždět, je to právě společenský život, vzájemné setkávání a život vesnice tím, co činí obec přitažlivým místem pro život.

Obec a spolky v obci pořádají velké množství akcí pro děti a dospělé, jako jsou např. dětské sportovní dny na konci prázdnin, pálení čarodějnic, vánoční akce (Mikuláš a Čert, Rozsvěcení stromečku, zdobení perníčků), Hasičský maškarní bál pro děti, setkání duchodců, plesy a divadelní představení. Veškeré akce jsou pořádané za podpory obce. Zázemí pro konání většiny těchto akcí je především obecní sokolovna a její okolí.

Informovanost o dění v obci

Informace jsou předávány tradičním způsobem prostřednictvím obecních vývěsek. Současně jsou obyvatelé informováni prostřednictvím internetových stránek obce, kde se mohou dozvědět o plánovaných akcích a dění v zastupitelstvu, prohlédnout fotky z jednotlivých akcí apod. Obec o svých aktivitách informuje i prostřednictvím místního rozhlasu.



3. Hospodářství

Ekonomická situace

Základní data 2018

Počet podnikatelských subjektů celkem 84,00 počet

Počet podnik. subjektů – Zemědělství, lesnictví, rybářství 6,00 počet

Počet podnik. subjektů – Zpracovatelský průmysl 9,00 počet

Počet podnik. subjektů – Výroba a rozvod elektřiny, plynu, tepla a klimatizovaného 2,00 počet

Počet podnik. subjektů – Stavebnictví 22,00 počet

Počet podnik. subjektů – Velkoobchod a maloobchod; opravy a údržba motorových vozidel 10,00 počet

Počet podnik. subjektů – Doprava a skladování 3,00 počet

Počet podnik. subjektů – Peněžnictví a pojišťovnictví 2,00 počet

Počet podnik. subjektů – Profesní, vědecké a technické činnosti 5,00 počet

Počet podnik. subjektů – Činnosti v oblasti nemovitostí 4,00 počet

Počet podnik. subjektů – Veřejná správa a obrana; povinné sociální zabezpečení 2,00 počet

Počet podnik. subjektů – Kulturní, zábavní a rekreační činnosti 2,00 počet

Počet podnik. subjektů – Ostatní činnosti 10,00 počet

Nejvíce firem je zaměřeno na stavebnictví, průmyslovou a zemědělskou výrobu, dále potom činnosti v oboru velkoobchodu a maloobchodu. Největší firma, zaměřená na zemědělskou (živočišnou i rostlinnou) výrobu, AGRO Jaroměř, spol. s. r. o., vznikla v říjnu 1992. Přímo v obci provozuje svou živnost i několik řemeslníků (zámečnictví, sváření, truhlář, kovář) a podnikatelů nabízejících služby (účetnictví). Ostatní sice mají sídlo v obci, ale svou činnost provozují jinde.



Struktura podnikatelských subjektů podle velikosti v obci Rožnov v roce 2016

Počet zaměstnanců	Kategorie	Absolutně	Relativně (%)
do 10	mikropodniky	2	42,68 %
10-49	malé podniky	1	1,22 %
50-249	střední podniky	0	0,00 %
250 a více	velké podniky	0	-
nezjištěno	-	46	56,10 %

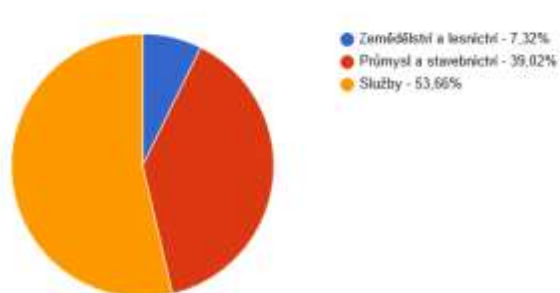
Zdroj: ČSÚ

Struktura zaměstnanosti v obci Rožnov podle odvětví v roce 2011 (%)

	Zemědělství a lesnictví	Průmysl a stavebnictví	Služby
Rožnov	5,49 %	39,02 %	39,63 %
JAROMĚŘ	3,91 %	35,32 %	46,38 %
Královéhradecký kraj	3,48 %	35,20 %	49,01 %
ČR	2,74 %	32,23 %	53,87 %

Zdroj: ČS

Struktura podnikatelských subjektů podle odvětví v obci Rožnov

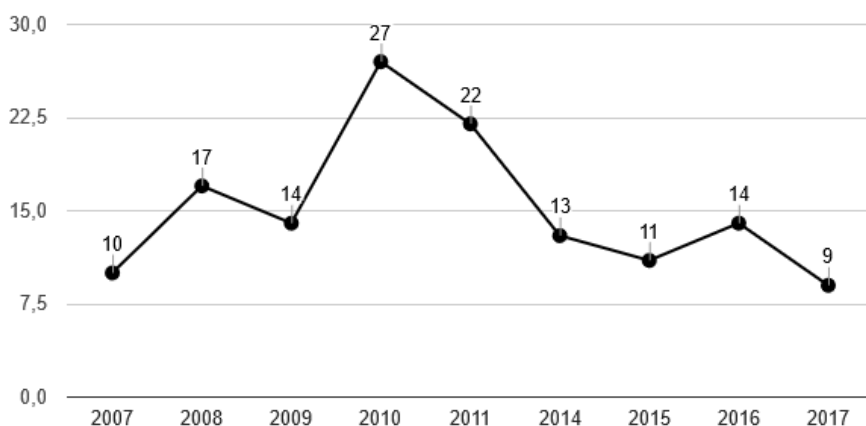


Zdroj: ČSÚ



Evropská unie
Evropský sociální fond
Operační program Zaměstnanost

Vývoj počtu nezaměstnaných osob



Zdroj: ČSÚ

Služby v obci

Do obce Rožnov i její části Neznášov je zaveden plyn, vodovod a proběhla zde výstavba a kolaudace splaškové kanalizace. Obec je pokryta signálem pro bezdrátové připojení k internetu, které dnes nabízí několik firem. V obci je hasičská zbrojnice, sokolovna, dvě hospody, dva antukové kurty na nohejbal i tenis a hasičská nádrž. Na obecním pozemku před sokolovnou je dětské hřiště pro nejmenší děti a na pronajatých pozemcích za sokolovnou dráha pro hasičský sport a travnaté hřiště pro různé sportovní aktivity.

Atraktivita cestovního ruchu

Turisticky se jedná o velice zajímavou oblast, a to jak z přírodovědného, tak z kulturně-historického hlediska. Největšími lákadly jsou krásná příroda a krajina CHKO Broumovsko s pískovcovými skalními městy, zámky Náchod, Nové Město nad Metují a Ratibořice (popř. mimo Náchodsko ještě Opočno a Kuks), Babiččino údolí, pohraniční pevnosti na Dobrošově, vojenská pevnost v Josefově, železniční muzeum v Jaroměři, textilní muzeum a Barunčina škola v České Skalici, divadelní festival Jiráskův Hronov, Broumov se známým klášterem, přehrada a autokempink Rozkoš, Pekelské údolí, blízké Polsko (Kudowa Zdrój, Sudety 1, Sudety 2, Góry Stołowe), Krkonoše, Orlické hory.

Trh práce

V současné době v obci žije celkem 251 osob ve věku od 15 do 64 let, což je 67 % všech obyvatel. Průměrný věk obyvatel je 43,5 let. Kromě pracovních příležitostí v zemědělském družstvu musí občané za prací dojíždět do obcí a měst okolních nebo vzdálenějších okresů.



4. Infrastruktura

Technická infrastruktura (v obci, v jednotlivých částech)

Vodovod

Vodovod v obci Rožnov byl vystaven firmou Stavoka Kosice. Kolaudace proběhla v roce 2011.

Vodovod zásobuje pitnou vodou přibližně 280 obyvatel z 387 trvale bydlících.

Pitná voda je do rozvodné vodovodní sítě dodávána z vodovodní soustavy Velichovky.

Zdrojem této vody je vrt MS-10 C na pozemku p.č. 558/2, kat.úz. Hustířany v areálu úpravny vody. Vrt byl realizován v roce 1984, jeho hloubka činí 64 metrů; do hloubky 40 metrů je vystrojený ocelovou zárubnicí o průměru 160 mm, níže pak zárubnicí o průměru 112 mm střídavě plnou a perforovanou. Kolona zárubnic je stabilizována obsypem a od terénu až do hloubky 40 metrů zatěsněna cementací. Využitelná vydatnost vrtu zajištěná čerpací zkouškou činí 7,2 l/s. Podzemní voda má zvýšený obsah železa a manganu a zvýšenou koncentraci Rn 222. Tyto nepříznivé hodnoty jsou eliminovány další vodárenskou úpravou. Vrt je osazen ponorným čerpadlem.

ŘAD A

Celková délka řadu A 2 416 metrů

Materiál vodovodního potrubí..... PVC D 110 mm (tlakové potrubí)

Počet hydrantů (kalník, vzdušník)7 x podzemní

2 x nadzemní

V místě napojení na stávající vodovod Velichovky – Habřina (před budovou bývalé školy) je vybudovaná armaturní šachta s umístěným odečtovým vodoměrem pro měření vody převzaté pro obec Rožnov – Neznášov. Trasa vodovodu je umístěna při levé straně komunikace.

Celková délka řadu A1 633 metrů

Materiál vodovodního potrubí..... PVC D 90 mm

Počet hydrantů (kalník, vzdušník)3 x podzemní

Celková délka řadu A2 198 metrů

Materiál vodovodního potrubí..... PVC D 90 mm



Počet hydrantů (kalník, vzdušník)1 x podzemní

Celková délka řadu A3 95 metrů

Materiál vodovodního potrubí..... PE 100 SDR 17 D 63 mm

Počet hydrantů (kalník, vzdušník)1 x podzemní

Celková délka řadu A4 120 metrů

Materiál vodovodního potrubí..... PE 100 SDR 17 D 63 mm

Počet hydrantů (kalník, vzdušník)1 x podzemní

Celková délka řadu A5..... 142 metrů

Materiál vodovodního potrubí..... PE 100 SDR 17 D 63 mm

Počet hydrantů (kalník, vzdušník)1 x podzemní

ŘAD B

Celková délka řadu B 570 metrů

Materiál vodovodního potrubí..... PVC D 110 mm

Počet hydrantů (kalník, vzdušník) 2 x podzemní

1 x nadzemní

Celková délka řadu B1 220 metrů

Materiál vodovodního potrubí..... PE 100 SDR 17

D 50 mm 145 m

D 63 mm 75 m

Počet hydrantů (kalník, vzdušník) 1 x podzemní

Celková délka řadu B1.1 80 metrů



Materiál vodovodního potrubí..... PE 100 SDR 17 D 63 mm

Počet hydrantů (kalník, vzdušník) 1 x podzemní

Celková délka řadu B2 140 metrů

Materiál vodovodního potrubí..... PE 100 mm SDR 17 D 63 mm

Počet hydrantů (kalník, vzdušník) 1 x podzemní

Řad B je zásobním řadem pitné vody pro část obce Neznášov a jeho trasa je vedena v celé délce v zeleném pásu vlevo podél místní komunikace.

Vodovodní přípojky jsou provedeny z materiálu polyethylen (PE). Na rozvodné síti je instalována řada standardních vybavení, mezi které patří sekční šoupata sloužící, dle potřeb provozovatele, k uzavírání jednotlivých ulic a částí obce.

Dalším z vybavení rozvodné vodovodní sítě jsou nadzemní a podzemní hydranty, které slouží k odkalování a odzdušnění sítě, jak při běžném provozu, tak také tehdy, když je konkrétní úsek vodovodního řadu odstaven z provozu kvůli odstranění poruchy uzávěry řadů a přípojek.

Hydranty rovněž slouží jako zdroj vody v případě požáru.

Náhradní zásobování odběratelů pitné vody je zajištěno dohodou s firmou Městské vodovody a kanalizace Jaroměř, která vlastní pojízdnou cisternu určenou pouze k přepravě pitné vody. V krizových situacích je tato cisterna přistavena do míst přerušování dodávky vody.

Kanalizace

Firma BAK Trutnov v srpnu 2016 dokončila a zkolaudovala stavbu splaškové kanalizace. Stavba slouží k odvádění a následnému čištění splaškových odpadních vod v obci. Velikost čistírny odpadních vod je dimenzována na 440 EO (ekvivalentních osob). Čistírna odpadních vod je oplocený areál o rozloze 19 x 14,5 metru. Součástí ČOV je zpevněná příjezdová cesta, čerpací stanice o hloubce 5,4 metru, s vnitřním průměrem 2,1 metru, vodovodní přípojka o délce 110,19 metru, elektrická přípojka k ČS a ČOV, podzemní kabel NN o délce 99,55 metrů. Stokovou síť tvoří žebrovaný PP o celkové délce 4 483,99 metrů. Kanalizace je navržena jako gravitační. Odpadní vody jsou odváděny do čerpací stanice nacházející se v areálu čistírny odpadních vod. Z této čerpací stanice jsou přečerpávány pomocí výtlačného potrubí do samotné čistírny odpadních vod, která se skládá z těchto technologických částí: mechanické předčištění, biologické čištění (směšovací aktivace, denitrifikace), separace kalu, dmýchárna, kalové hospodářství, měření a regulace.



Plynofikace

Obec je plynofikována od roku 1996-1997.

Telekomunikační síť

Obec je pokryta signálem pro bezdrátový internet, který poskytuje několik zprostředkovatelů internetu. Obec je pokryta signálem všech tří mobilních operátorů.

Odpadové hospodářství

Obyvatelé mají k dispozici kontejnery pro tříděný odpad (sklo, plast, papír a olej), 2 x ročně mobilní kontejner na svoz nebezpečného odpadu. V roce 2016 bylo za obcí zřízeno místo pro uložení biologického odpadu.

Svoz tuhého komunálního odpadu na řízenou skládku mimo správní území obce, jakož i sběr nebezpečného odpadu zajišťuje firma Marius Pedersen.

Dopravní infrastruktura

Obcí Rožnov prochází silnice III.třídy č. 2858. Území DSO Hustířanka, do kterého obec Rožnov spadá, protíná několik významných silničních tahů. Mezi nejvýznamnější patří zejména silnice I/37 Jaroměř – Trutnov. Další významnou silnicí je silnice II/285 Nové Město nad Metují – Lanžov/Sedlec. Vedle jihozápadní hranice Mikroregionu Hustířanka vede silnice I/33 Hradec Králové – Jaroměř – Náchod, která pokračuje do Polska. V současné době probíhá výstavba dálnice D11 Praha – Hradec Králové – Jaroměř s rozdělením na Náchod a na Trutnov kde naváže na přechod s Polskem. Sjezd z dálnice „Jaroměř Jih“ bude u obce Rožnov s následným pokračováním na Velichovky.

Současná vzdálenost obce od nájezdu na dálnici je 19 km, doba dojezdu je cca 17 min. Jde o dálnici D11 – Hradec Králové – Praha.



Výstavba dálnice je v plném proudu:



	Úseky dálnice	Délka	Označení	Začátek realizace	Plán ukončení	
1106	Hradec Králové – Smiřice	15,46 km	D27,5/120	2. 10. 2018 ^[1]	plánováno 05/2022	Plotiště nad Labem Smiřice
1107	Smiřice – Jaroměř	7,39 km	D27,5/120	15. 05. 2018	plánováno 12/2021	Jaroměř-jih Jaroměř-sever
1106	Hradec Králové – Smiřice	15,46 km	D27,5/120	2. 10. 2018 ^[1]	plánováno 05/2022	Plotiště nad Labem Smiřice
1107	Smiřice – Jaroměř	7,39 km	D27,5/120	15. 05. 2018	plánováno 12/2021	Jaroměř-jih Jaroměř-sever



Obyvatelé obce mohou využít elektrifikovanou železniční trať 031 Pardubice – Jaroměř v zastávkách Semonice (1,6 km), Černožice (3,8 km) a Smiřice (5,9 km) nebo přímo nádraží Jaroměř (5 km) s rychlíkovými spoji do Liberce, Trutnova nebo Prahy.

Místní komunikace

Místní komunikace je v délce cca 3 km. Obec má na místní komunikaci vytvořen pasport. Komunikace prošla kompletní rekonstrukcí povrchu v podobě nového asfaltu po vybudování kanalizace. O místní komunikaci se stará obec sama.

Parkovací místa jsou zřízena u obou pohostinství a sokolovny, v prostoru před OÚ a hasičskou zbrojnicí je parkování možné s ohledem na výjezd hasičské techniky.

Částí Neznášova vede modře značená turistická trasa. Nejbližší cyklostezka je v obci Holohlavy a Habřina (č. 4362 a č. 4252). Trasa č. 4252 vede po okraji katastrálního území obce k hradišti Rotemberk a pokračuje dále do obce Velichovky.



Dopravní obslužnost

Spojení obce s okolím umožňuje autobusová doprava. V obci se křižují dvě autobusové linky, jedna spojující lázeňskou obec Velichovky se Smiřicemi a druhá spojující Hořiněves s Jaroměř. V pracovní dny lze využít celkem 10 spojů na Jaroměř, z toho 1 spoj s přestupem a 10 spojů z Jaroměře do Rožnova, z toho 2 spoje přes Velichovky a 1 přes Smiřice. Obec Rožnov veřejnou hromadnou dopravu nemá.



5. Vybavenost obce

Školství

Obec nemá vlastní školská zařízení a škol musí děti dojíždět. Předškoláci MŠ ve Velichovkách či Černožicích a školáci do Jaroměře, Velichovek nebo Černožic.

Zdravotnictví

V budově Obecního úřadu má ordinaci praktický lékař, který do obce zajíždí 1x měsíčně. Občané lékaře využívají zejména pro předepsání léků, aby nemuseli dojíždět do větších měst. Většina obyvatel za lékařskými službami jezdí do Jaroměře, Dvora Králové nad Labem a Hradce Králové, k praktickým lékařům i na specializovaná lékařská pracoviště. Spádová nemocnice je v Náchodě.

Sociální péče

V obci nejsou dostupné žádné služby sociální péče. Nejbližší zařízení jsou Černožicích Jaroměři a v Hradci Králové, kde je kromě léčebny pro dlouhodobě nemocné dostupný i denní stacionář, domov pro seniory, domov pro seniory se zdravotním postižením či domov se zvláštním režimem. Zde jsou i sociální poradny pro děti a mládež.

Kultura a péče o památky

Obec Rožnov může svým obyvatelům nabídnout pronajmutí obecní hospody, která je propojena s místní sokolovnou s velkým sálem. Sál lze využít pro společenské akce, ale i jako multifunkční zařízení pro sportovní aktivity. Budova hospody prošla částečnou rekonstrukcí v podobě nástavby 1.patra, zateplení fasády a relativně nové střechy, která však vzhledem ke zvolenému materiálu dožívá. V roce 2019 se uskutečnila výměna oken v lokále a v salonku.

Památky

Na návsi se nachází památník obětem 1. světové války z roku 1920, sloupová zvonička a kamenný kříž.



Kultura a památky v okolí.

Pevnost Josefov, vzdálenost 5 km

Pevnost byla postavena v letech 1780-90 za císaře Josefa II a byla nejmodernějším obranným systémem a ochranou stavbou své doby. Na stavbu byly použity nejmodernější obranné prvky se spojením dokonalého začlenění do terénu.



Hospitál Kuks, vzdálenost 7 km

Jedinečný barokní komplex založený F. A. Šporkem, jehož stavba byla zahájena r. 1692. Nejprve byla vybudována lázeňská budova při léčivých pramenech, 1695 byly již lázně v provozu.



Braunův betlém, vzdálenost 5 km

Braunův betlém najdete cestou, která směřuje do nejvýchodnější části Zvičinského hřbetu, do lesního porostu mezi Dvorem Králové a Kuksem.

Jdeme za poznáním úžasné práce mistra Matyáše Bernarda Brauna, který zde v letech 1718–1732, na popud hraběte Františka Antonína Šporka, vytvořil krásné dílo, dnes známé jako **Braunův betlém**. O významu tohoto díla svědčí i zápis do seznamu 100 nejohroženějších



památek světa. Z původního počtu 26 plastik se do dnešních dnů dochovalo pouze 10 ks, na osudu zbývajících děl se, v letech 1781–1787, podepsala stavba barokní vojenské pevnosti v Josefově, stavební kámen byl těžen právě v těchto místech. Některé sochy byly zachráněny před zničením přemístěním do špitální zahrady v areálu hospitálu Kuks. Do dnešních dnů se tedy dochovala tato díla: skála, kde údajně býval obraz malovaný Petrem Brandlem *Útěk sv. Rodiny do Egypta, poustevníci Jan Garinus a Onufius, sv. Jan Křtitel, Máří Magdaléna, Vidění sv. Huberta, reliéfy Narození Krista, Klanění pastýřů a Příchod tří králů*, které tvoří vlastní Betlém, *Kristus a Samaritánka u studny Jakobovy, kamenné sedátko s knihou jako pozůstatek poustevny sv. Pavla* na němž údajně sedával mistr Braun.



Zámek Žireč a Domov sv. Josefa, vzdálenost 8 km

Zámek stojí na okraji obce Žireč nedaleko Dvora Králové v Královéhradeckém kraji. Je to patrový čtyřkřídlový objekt, který má na západní straně nádvoří arkády a na severní straně hodnotný barokní portál Domov sv. Josefa je zdravotnické a sociální zařízení pro nemocné roztroušenou sklerózou.



Krkonošský národní park, vzdálenost 52 km

Krkonoše – ostrov tundry uprostřed Evropy – jsou unikátní mozaikou horských ekosystémů. Svahy hor osídlují horské lesy a louky, horní partie plochých hřebenů porůstá borovice kleč, alpínské trávníky a rašelinná společenstva. Druhově bohaté jsou také karové oblasti, vzniklé působením ledovců v minulosti. Pro tuto výjimečnost a krajinnou hodnotu byly v roce 1963 vyhlášeny národním parkem. Správou území je pověřena Správa Krkonošského národního parku se sídlem ve Vrchlabí.





Zámek Neděliště, vzdálenost 9 km

Zámek je kvůli dlouhodobému využívání státními statky značně zchátralý. Nyní je v soukromém vlastnictví. Střeží jej dva psi a v kleci v parku pak také jaguár. Na zámku se začínají provádět restaurační práce.



Zámek Cerekevce nad Bystřicí, vzdálenost 10 km

Barokní zámek stojí na severním okraji obce Cerekevce nad Bystřicí na Jičínsku v Královéhradeckém kraji.

Zámek je trojkřídlý objekt s mansardovou střechou, v nádvoří jsou přízemní arkády.



ZOO Dvůr Králové, vzdálenost 12 km

ZOO Dvůr Králové nabízí venkovní i vnitřní prohlídky exotických i afrických zvířat, dále botanickou zahradu, safari mezi volně žijícími zvířaty a spoustu dalších atrakcí nejen pro děti, ale i dospělé. Dvorská zahrada byla založena v roce 1946. O necelých 20 let později v jejím čele stanul Josef Vágner. Lesník, přírodovědec, cestovatel, učitel, otec a nejvýznamnější ředitel zahrady. Z legendárních expedic do Afriky se mu podařilo přivést okolo tří tisíc zvířat, která nejen ve Dvoře Králové dala základ velmi cenným chovům. I díky němu můžeme dnes plnit naše hlavní poslání a vracet ohrožené druhy zpět do přírody.



Aquapark Hradec Králové, vzdálenost 22 km

Aquapark Hradec Králové nabízí řadu atrakcí, ze kterých si jistě vyberete! Můžete se projet tobogánem, zaplavat si v bazénu, užít si umělé vlnobití, poležet si ve vířivce či horkém bazénku. V bazénu jsou instalovány vodní trysky.



Lázně Velichovky, vzdálenost 4 km

Lázně Velichovky se specializují na rehabilitaci pohybového ústrojí, rehabilitaci po a před operacemi kostí a kloubů a po úrazech. Lázně využívají mimo jiné místní slatiny s jedinečným složením a účinky.





Přehrada Les Království, vzdálenost 11 km

Přehrada Les Království je chráněnou technickou památkou od roku 1964. Její výstavba započala v roce 1910 a spolu s přehradou na horním Labi měla zabránit devastujícím povodním. Nachází se cca 5 km severozápadně od Dvora Králové.



Rozhledna Libníkovice, vzdálenost 14 km

Patnáctimetrovou železnou rozhlednu si místní obyvatelé postavili v roce 1930. Pojali ji jako náhradu za padlou staletou Národní lípu, mohutný strom, do jehož koruny údajně vedly schůdky a kde prý se i koncertovalo. V roce 1992 byla rozhledna znovu opravena a dnes je navštěvována jako turistické místo.





Koupaliště – autokemp Lanžov, vzdálenost 8 km

Areál Sportovně-turistického zařízení, jehož součástí je vodní nádrž, kemp, občerstvení a několik sportovišť, se nachází v pěkném prostředí podkrkonošské krajiny v údolí pod Zvičinským hřbetem v obci Lanžov, odkud je mnoho možností pro cestování. Areál dále nabízí sportovní aktivity jako je hřiště na plážový volejbal, antukový kurt, malé fotbalové hřiště, basketbalový koš a pingpongový stůl, pro děti jsou k dispozici dvě pískoviště, houpačky a kolotoč.



Autokemp Velký Vřešťov, vzdálenost 10 km

Autokemp leží 15 km od Dvora Králové nad Labem a cca 20 km od Hradce Králové, u Vřešťovského rybníka, který má rozlohu 26 ha. Ubytování je možné ve čtyř a dvoulůžkových chatách, čtyřlůžkových buňkách, vlastních stanech, karavanech i pod širákem, samozřejmě je napojení na elektrickou přípojku. Před chatkami i buňkami je možnost venkovního posezení, kde si lze zapálit táborák. Areál je čistý, udržovaný, je vybaven sociálním zařízením včetně sprch s teplou vodou, několika stánky s občerstvením a základními potravinami, pískovištěm pro děti, prolézačkami, plážovým volejbalem, pin-pongovým stolem i možností zapůjčení šlapadla.





Autokemp Miletín, vzdálenost 12 km

Autokemp se nachází na okraji města Miletín – rodiště K. J. Erbena, při silnici II. Třídy na trase mezi Hořicemi a Dvorem Králové nad Labem. Poloha kempu nabízí možnost mnoha výletů do blízkého i vzdáleného okolí. Od silnice je kemp oddělen lesíkem a leží tudíž v klidné zóně s krásným výhledem na městečko, zámecký park a na horizontu na pásma chlumů s nejvyšší horou Zvičinou.



Rodný dům K. J. Erbena v Miletíně, vzdálenost 12 km

Rodný dům K. J. Erbena najdeme necelých cca 300 metrů západně od náměstí za první odbočkou vpravo z hlavní silnice. Současný dům však není přesně tím domem, ve kterém se K. J. Erben narodil. Původní dřevěný dům vyhořel při velkém požáru Miletína v roce 1846.

Následně byl v místě zničeného domu postaven dům současný z kamene a cihel. V roce 1889 byla slavnostně odhalena pamětní deska, která nese nápis „Zde se narodil Karel Jar. Erben L.P. 1811“. Tehdejší slávy se účastnili takové osobnosti jako Alois Jirásek, Jaroslav Vrchlický a Karel, Václav Rais. Dnes je v domku Památník, který tvoří dobový nábytek, rodinné památky, akvarely k Erbenovým baladám od R. Švajdlera.





Muzeum amatérského divadla v Miletíně, vzdálenost 12 km

Myšlenka zachovat hmotné památky na činnost ochotnických souborů a uspořádat je do expozice našla úrodnou půdu u Divadelního souboru Erben v Miletíně a díky dobročinnosti majitele zámku pana Ondřeje Stýbla i za nezanedbatelné pomoci Národního informačního a poradenského střediska pro kulturu a za podpory Ministerstva kultury a dalších sponzorů se jí podařilo v základní expozici realizovat. První krok – úvodní expozice – se ukázal úspěšným, přitažlivým a všemi oceňovaným. I nadále se pokoušíme zapojit do toho náročného úkolu širší okruh zájemců o historii amatérského divadla, využít vědomostí a zkušeností dalších historiků divadla, amatérských divadelních sdružení, jednotlivých souborů a nadšených zájemců o divadelní historii. Muzeum by se mělo, podle našeho názoru, stát záležitostí všech amatérských divadelníků i jejich profesionálních spolupracovníků. Proto na základě schválených stanov občanského sdružení vytváříme společenství, které bude společnými silami o své muzeum pečovat. I Vy se můžete stát členem spravujícím Muzeum českého amatérského divadla.



Sochařský park U sv. Gotharda Hořice

O tom, že sochařská a kamenická tradice není jen minulostí, ale živou současností svědčí sochařská symposia, probíhající ve městě od r. 1966 (přerušená v letech 1970–1988) dodnes. Jejich zakladatelem a dlouholetým prezidentem byl ak. sochař Vladimír Preclík. Místem pracovních setkávání umělců z celého světa je magické prostředí lomu U sv. Josefa a jejich výsledkem unikátní sbírka světového sochařství v U Sv. Gotharda I a II je sbírkou čítající více než sto pískovcových plastik sochařů z Evropy, Asie a Ameriky.



Koupaliště Dachovy Hořice, vzdálenost 17 km

Pod severními svahy Hořického chlumu leží mezi lesy rekreační osada Dachovy s hotelem, staročeskou hospodou a přírodním koupalištěm. Koupaliště se stylovými dřevěnými kabinami, písčnou pláží (tzv. slunečními lázněmi) a hřištěm vzniklo v roce 1925 podle projektu profesora hořické sochařsko — kamenické školy a cestovatele Ing. arch. Karla Bachury (1878–1961) na místě bývalého dachovského rybníka.



6. Životní prostředí

Nejnovější data

			Rožnov (okres Náchod) ¹
plocha území (ha)	celkem		541,7
plocha území (ha)	Zemědělská půda	celkem	382,9
		Orná půda	353,3
		Chmelnice	-
		Vinice	-
		Zahrada	16,2
		Ovocný sad	7,5
		Trvalý travní porost	5,9
		Nezemědělská půda	celkem
	Lesní pozemek	100,7	
	Vodní plocha	2,9	
	Zastavěná plocha a nádvoří	11,7	
	Ostatní plocha	43,5	
	Koeficient ekologické stability		

Kód: UD-1569334752546

¹ Období: 31.12.2018

Ochrana životního prostředí

Obec Rožnov spadá do Kladského pomezí, do oblasti CHOPAV (Chráněná oblast přirozené akumulace vod). V oblasti je omezení pro odběr vody, zákaz vypouštění nečištěných odpadních vod, zpřísněný režim hospodaření s TKO, zpřísněný režim pro dopravu ropných produktů

Chráněné oblasti přirozené akumulace vod (CHOPAV) jsou vodním zákonem definovány jako oblasti, které pro své přírodní podmínky tvoří významnou přirozenou akumulaci vod. V těchto oblastech se vodním zákonem, v rozsahu stanoveném nařízením vlády, zakazuje:

- zmenšovat rozsah lesních pozemků
- odvodňovat lesní pozemky
- odvodňovat zemědělské pozemky
- těžít rašelinu
- těžít nerosty povrchovým způsobem nebo provádět jiné zemní práce, které by vedly k odkrytí souvislé hladiny podzemních vod
- těžít a zpracovávat radioaktivní suroviny
- ukládat radioaktivní odpady.



Účinky peloidů

Peloidem nazýváme takovou přírodní látku, která je směsí anorganických a organických látek v různém poměru. Díky této široké definici se rozdělují do dvou základních skupin, a to jsou bahna a humolity.

Peloid je definován jako rašelina, slatina nebo bahno, tj. látka vzniklá v přírodě geologickými a biologickými pochody, u nás už po staletí používaná k léčebným účelům v rozmělněném stavu ve směsi s vodou nebo příslušnou přírodní minerální vodou.

Peloidy mají mimořádné tepelné účinky, pomalu a šetrně prohřívají organismus, nepůsobí jen povrchově, ale prohřívají i hlouběji položené orgány. Mají protizánětlivý a analgetický efekt.

Podmínky využití stanovuje tzv. lázeňský zákon, reguluje Český inspektorát lázní a zříděl při MZ, konzultace poskytuje autorizovaná laboratoř MZ ČR ve Františkových Lázních.

7. Správa obce

Základní data 2018

Daňové příjmy 5 190,35 tis. Kč

Nedaňové příjmy 1 139,35 tis. Kč

Kapitálové příjmy 0,00 tis. Kč

Vlastní příjmy 6 329,70 tis. Kč

Přijaté dotace 1 294,87 tis. Kč

Neinvestiční přijaté dotace 144,88 tis. Kč

Neinvestiční přijaté dotace 144,88 tis. Kč

Investiční přijaté dotace 1 149,99 tis. Kč

Příjmy 7 624,57 tis. Kč

Saldo příjmů a výdajů 150,04 tis. Kč

V současné době má obec 7 volených zastupitelů, 2 zaměstnance (účetní, pracovník úklidu a údržby), a přes letní měsíce 1-2 pracovníka na DPP. Obec nevyužívá obecně prospěšných prací.



Úřad	Adresa	Kontakty
Stavební úřad	Městský úřad Jaroměř – Stavební úřad, nám. ČSA 3	491847111
	55133 Jaroměř	podatelna@jaromer-josefov.cz http://www.jaromer-josefov.cz
Finanční úřad	ÚzP v Jaroměři, nám. Československé armády 49, 55101	491418240
		podatelna2706@fs.mfcr.cz http://www.financnisprava.cz/cs/financni-sprava/organy-financni-spravy/financni-urady/app/urad-kontakt/2706
Matriční úřad	Městský úřad Jaroměř – Matrika, nám. ČSA 16, 55101	491847242
		podatelna@jaromer-josefov.cz http://www.jaromer-josefov.cz
Úřad práce	Úřad práce – Kontaktní pracoviště Jaroměř, nám. Československé armády 3, 55101	950138640
		podatelna@na.mpsv.cz http://portal.mpsv.cz/upcr/kp/hkk/kop/jaromer/kontakty
Katastrální úřad	Katastrální pracoviště Náchod, Hrašeho 11, 54701	491407855
		kp.nachod@czk.cz http://www.cuzk.cz/kp/nachod
OSSZ	OSSZ Náchod, Karlovo náměstí 2054 54701	491401311
		posta.na@cssz.cz http://www.cssz.cz/cz/kontakty/krajska-a-okresni-pracoviste/kralovehradecky-kraj/
Živnostenský úřad	MÚ Jaroměř – Obecní živnostenský úřad, nám. ČSA 16, 55101	491847180
		kopecka@jaromer-josefov.cz http://www.jaromer-josefov.cz
Soud a státní zastupitelství	Okresní soud v Náchodě, Palachova 1303, 54729	491443111
		posta@osoud.nac.justice.cz http://portal.justice.cz/soud/soud.aspx?o=152&j=162&k=1565
Soud a státní zastupitelství	Okresní státní zastupitelství Náchod, Kladská 1092, 54701	491427253
		podatelna@osz.nac.justice.cz http://portal.justice.cz/soud/soud.aspx?o=66&j=76&k=791
Hygienická stanice	Územní pracoviště Náchod, Českoskalická 254, 54701	491407811
		sekretariat@na.khshk.cz http://www.khshk.cz

Obec nemá žádné zřízené organizace.



Rožnov je samosprávnou obcí. Obcí s pověřeným obecním úřadem a rozšířenou působností je Jaroměř. Veřejnou správu zajišťují následující úřady:

Kontaktní údaje:

Název úřadu: Městský úřad Jaroměř
 Adres: nám. ČSA 16, 551 33 Jaroměř
 Telefon: 491 847 111
 Fax: 491 810 292
 E-mail: podatelna@jaromer-josefov.cz
 www: <http://www.jarome-josefov.cz/>
 Odbory, odd.:

- Obecní živnostenský úřad
- Odbor dopravně-správních agend
- Odbor organizační a vnitřních věcí
- Odbor školství
- Odbor výstavby
- Odbor životního prostředí

Hospodaření a majetek obce

Bilance rozpočtového hospodaření v posledních 5 letech vykazuje kladné saldo. V roce 2014 a 2015 obec investovala do výstavby splaškové kanalizace, a tato velká investice se projevila i v saldu hospodaření.

Majetek ve vlastnictví obce

Vývoj rozpočtového hospodaření obce Rožnov v letech 2009–2018 (v tis. Kč)

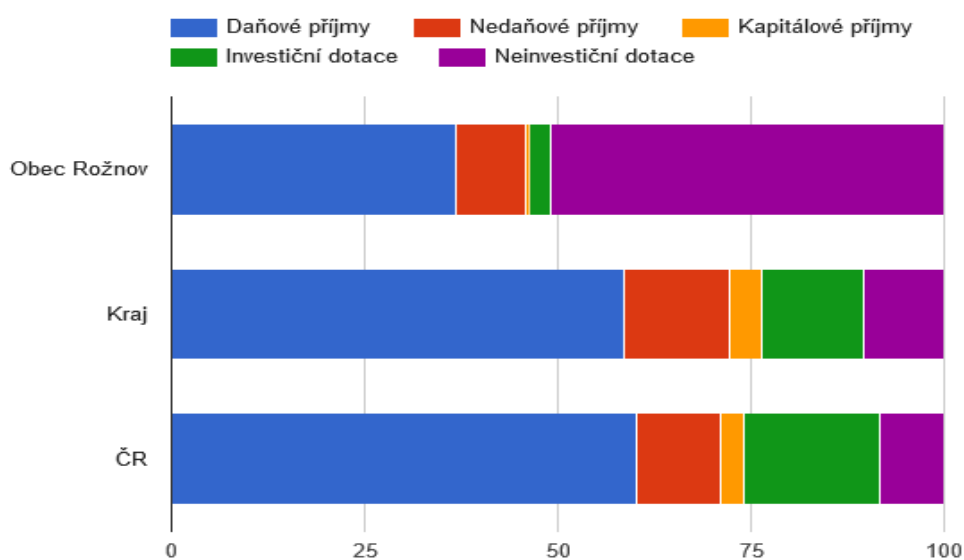
	2009	2010	2011	2012	2013	2014	2015	2016	2017	2018
Daňové příjmy	2 877	3 117	3 385	3 151	3 685	3 843	4 002	4 423	4 899	5 190
Nedaňové příjmy	336	382	2 566	915	848	673	627	690	897	1 139
Kapitálové příjmy	185	71	118	0	8	0	0	13	0	0
Neinvestiční přijaté dotace	25	1 895	82	111	109	106	75	98	92	145
Investiční přijaté dotace	8 393	2 170	0	51	0	12 390	20 738	1 499	52	1 150
Příjmy	11 816	7 635	6 151	4 227	4 651	17 012	25 441	6 723	5 852	7 625
Běžné výdaje	3 233	3 561	3 554	3 496	2 207	2 511	4 156	3 112	3 504	4 465
Kapitálové výdaje	12 378	3 478	2 431	794	628	15 883	27 323	899	1 215	3 010
Výdaje celkem	15 611	7 040	5 985	4 291	2 836	18 394	31 479	4 011	4 719	7 475



Saldo příjmů a výdajů	-3 794	596	165	-64	1 815	-1 382	-6 038	2 712	1 133	150
Podíl kapitálových výdajů	79,29 %	49,41 %	40,62 %	18,51 %	22,16 %	86,35 %	86,80 %	22,42 %	25,75 %	40,27 %
Podíl běžných výdajů na celkových příjmech	27,36 %	46,64 %	57,78 %	82,71 %	47,46 %	14,76 %	16,34 %	46,29 %	59,87 %	58,56 %

Zdroj: ČSÚ

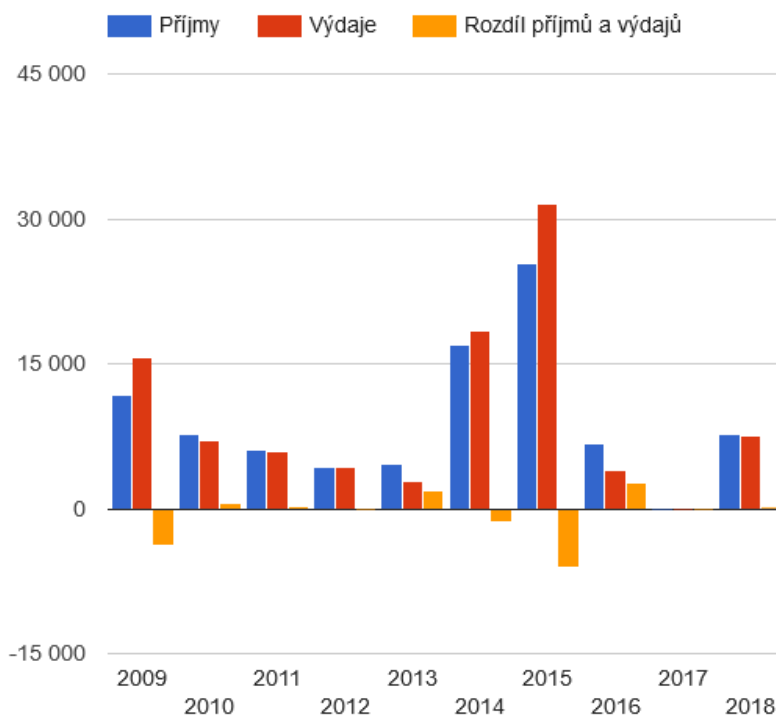
Srovnání struktury rozpočtových příjmů v období 2009-2018



Zdroj: ČSÚ



Vývoj rozpočtového hospodaření v obci Rožnov v letech 2009–2018 (v tis. Kč)



Zdroj: ČSÚ

Obec Rožnov

Výdaje v roce 2018

Bezpečnost státu a právní ochrana 98 tis. Kč

Průmyslová a ostatní odvětví hospodářství 3 778 tis. Kč

Služby pro obyvatelstvo 2 062 tis. Kč

Všeobecná veřejná správa služby 1 537 tis. Kč



Evropská unie
Evropský sociální fond
Operační program Zaměstnanost

Rok 2018

POLOŽKA		SU	ÚČETNÍ OBDOBÍ	
Číslo	Název		BĚŽNÉ	MINULÉ
P.I. Majetek a závazky účetní jednotky			357 549,41	337 920,41
1.	Jiný drobný dlouhodobý nehmotný majetek	901	2 723,00	2 723,00
2.	Jiný drobný dlouhodobý hmotný majetek	902	354 826,41	335 197,41
3.	Vyřazené pohledávky	905		
4.	Vyřazené závazky	906		
5.	Ostatní majetek	909		

POLOŽKA		ÚČETNÍ OBDOBÍ			
Číslo	Název	BĚŽNÉ			MINULÉ
		BRUTTO	KOREKCE	NETTO	
G.	Stavby	75 821 645,90	9 796 960,00	66 024 685,90	66 991 424,90
G.1.	Bytové domy a bytové jednotky				
G.2.	Budovy pro služby obyvatelstvu	4 732 509,10	2 269 792,00	2 462 717,10	2 519 573,10
G.3.	Jiné nebytové domy a nebytové jednotky	796 283,00	192 209,00	604 074,00	631 074,00
G.4.	Komunikace a veřejné osvětlení	2 755 597,06	1 167 010,00	1 588 587,06	1 401 766,06
G.5.	Jiné inženýrské sítě	66 340 860,74	5 619 258,00	60 721 602,74	61 762 614,74
G.6.	Ostatní stavby	1 196 396,00	548 691,00	647 705,00	676 397,00

Pozemky

H. Doplňující informace k položce "A.II.1.Pozemky" výkazu rozvahy

POLOŽKA		ÚČETNÍ OBDOBÍ			
Číslo	Název	BĚŽNÉ			MINULÉ
		BRUTTO	KOREKCE	NETTO	
H.	Pozemky	3 422 834,90	0,00	3 422 834,90	3 433 985,90
H.1.	Stavební pozemky				
H.2.	Lesní pozemky	64 903,00		64 903,00	64 903,00
H.3.	Zahrady, pastviny, louky, rybníky	1 476 010,80		1 476 010,80	1 476 010,80
H.4.	Zastavěná plocha	1 797 119,10		1 797 119,10	1 797 119,10
H.5.	Ostatní pozemky	84 802,00		84 802,00	95 953,00



Získané nenárokové dotace

Sloupec1	r.2011	r.2012	r.2013	r.2014	r.2015	r.2016	r.2017	r.2018
inv. přijaté transfery ze st. fondů	0	0	0	688 315	1 096 546	83 269	0	1 149 941
inv. přijaté transfery ze st. rozpočtu	0	0	0	11 701 350	18 41 281	1 415 572		
niv. přijaté transfery od krajů	0	51 000	0	0	1 000 000	0	52 000	
Půjčka ze SFŽP				1 376 629	2 193 092	166 538		
úcel získané dotace		ÚPO		ČOV a kanalizace	ČOV a kanalizace	Kanalizační přípojky Přípojky	ÚPO	Chodníky

Bezpečnost

Jednotka SDH obce Rožnov je zapojena do IZS. Vyhlášení poplachu jednotce v případě požáru nebo jiné mimořádné události a varování občanů je prováděno sirénou s verbální informací prostřednictvím bezdrátového rozhlasu. Systém může být spuštěn dálkově, radiovým signálem z KOPIS HZS (krajské operační středisko hasičského záchranného sboru). Krizový a povodňový plán obec sepsaný nemá.

Vnější vztahy a vazby

Obec je členem dvou organizací:

Dobrovolný svazek obcí Mikroregion Hustřanka - <http://www.hustiranka.cz/>

Dobrovolný svazek obcí Mikroregion Hustřanka byl založen v roce 2001. Iniciátorem jeho vzniku byla obec Habřina, v současnosti je sídlo svazku v obci Dubenec. Název mikroregionu je odvozen od **potoku Hustřanka**, který protéká několika obcemi na tomto území. Mikroregion tvoří v současné době celkem 16 obcí.

Hradecký venkov o.p.s. - <http://www.hradeckyvenkov.cz/>

Místní akční skupina Hradecký venkov, která vznikla v roce 2007, je společenství občanů, neziskových organizací, soukromé podnikatelské sféry a veřejné správy (obcí, svazků obcí, ...), které spolupracují na rozvoji venkovského území. MAS Hradecký venkov zahrnuje území 63 obcí ležících západně až severozápadně od krajského města Hradce Králové. MAS Hradecký venkov měla k 31. 1. 2014 celkem 40 členů. Sídlo MAS je v Nechanicích.



A. Východiska pro návrhovou část

Strategická část plánu rozvoje obce Rožnov vychází z analytické části a SWOT analýzy. Obec je na tom velmi dobře, je vidět úspěšná dlouhodobá práce vedení obce a postupná realizace investičních a rozvojových projektů. Obec těží ze své vhodné polohy v blízkosti větších sídel, včetně krajského města. Obec je upravená, čistá, postupně opravovaná, což jsou další aspekty, které z ní dělají atraktivní místo pro bydlení. Obec nabízí klidné prostředí v bezprostřední blízkosti přírody. Zvyšující se počet mladých obyvatel a mladých rodin jen potvrzuje trend stěhování na venkov s možností nalezení bezpečného a klidného prostředí pro rodiny s dětmi. Obec dále nabízí dobré podmínky pro sportovní vyžití a volnočasové aktivity. Obec žije bohatým společenským a kulturním životem – pořádá se tu značné množství nejrůznějších akcí, které pořádají zejména hasiči. Obyvatelé se příliš aktivně nezapojují, což může být, ale také způsobeno tím, že dosud nenalezli vhodnou oblast pro své zájmy.

Tuto nízkou angažovanost obyvatel a jejich zapojení do života obce lze rovněž považovat za jednu z nejslabších stránek obce. Část opatření a aktivit návrhové části je zaměřena právě na snížení jejího vlivu. Dalšími slabými stránkami je absence prvků občanské vybavenosti a služeb a nutnost za většinou dojíždět.

Mezi příležitosti řadíme hlavně větší zapojení obyvatel do života v obci, jejich získání pro spolupráci a společné plánování pořádaných akcí. Současně může obec více podporovat nové aktivity, spolky či skupiny. Obec by měla využít svůj potenciál a přípravou nových pozemků získat nové obyvatele zvýšením jejich celkového počtu. Současně do této oblasti patří i další investice do obecního majetku a veřejného prostranství tak, aby byl zachován krásný, upravený a čistý vzhled obce. Výstavba dálnice, která povede v těsné blízkosti obce, může pro obec znamenat příležitost i hrozbu. Vzhledem k tomu, že právě v Rožnově bude sjezd z dálnice na Jaroměř, budou moci obyvatele profitovat ze skvělé dopravní dostupnosti Hradce Králové a potažmo Prahy. Sjezd může být také příležitostí pro větší aktivitu obce v oblasti cestovního ruchu a vzniku nových pracovních příležitostí. Ohrožením pak může být zvýšená hladina dopravní zátěže, hluku a znečištění životního prostředí, nebo omezení cykloturistiky ztížením napojení na cyklotrasy ve směru na Jaroměř.

A.1 SWOT analýza

Silné stránky

- **Přijatelná dostupnost do větších sídel.**
- **Značný podíl mladých obyvatel.**
- **Rostoucí skupina ekonomicky aktivních obyvatel.**
- **Více než ¼ obyvatel má vzdělání s maturitou nebo vyšší.**
- **Bohatý kulturní a společenský život.**
- **Dobrá infrastruktura pro sportovní vyžití (turistika, cykloturistika, kurty na nohejbal a tenis, dětské hřiště, sokolovna, travnaté hřiště)**
- **Dobré podmínky pro setkávání a volnočasové aktivity.**
- **Majetek obce umožňující další rozvoj.**
- **Technická infrastruktura a dopravní infrastruktura v dobrém stavu.**
- **Klidné místo s blízkostí přírody.**



- Pěkný a upravený vzhled.
- Lokality pro další výstavbu rodinných domů.

Slabé stránky

- Výstavba dálnice D11 obava o zhoršení ovzduší.

Dokončením dálnice D11 by mohlo dojít k zhoršenému ovzduší.

- **Nedostatek vlastních pozemků pro výstavbu nových RD.**

Obec nemá vlastní pozemky pro výstavbu nových rodinných domů.

- **Obec nemá pozemky, na nichž leží část sportovní plochy ve svém vlastnictví.**

Obec má pozemky pouze v pronájmu a nemá v majetku žádné vhodné k rozšíření či rekonstrukci sportovního areálu.

- **Občanská vybavenost na nízké úrovni (není MŠ, ZŠ, lékař pouze 1x měsíčně).**
- **Služby na nízké úrovni (chybí obchody a další infrastruktura).**
- **Za prací i službami je třeba dojíždět do okolních větších sídel.**
- **Nízký zájem občanů na životě obce a na zapojení do aktivní práce pro obec.**
- **Není krizový a povodňový plán.**

Příležitosti

- **Výstavba plánované dálnice může být pro obec významnou příležitostí k dalšímu rozvoji, v katastru sousední obce bude sjezd z dálnice na Jaroměř.**
- **Zvýšení angažovanosti lidí na životě obce.**
- **Iniciace nových spolků či zájmových aktivit.**
- **Využití kapacit pro výstavbu RD a růst počtu obyvatel (na pozemcích v majetku soukromého majitele)**
- **Další akce na zlepšování vzhledu obce.**
- **Zvyšování kvality života obyvatel prostřednictvím nových služeb, aktivit a aktivní práce pro obec.**
- **Prohlubování spolupráce mezi obcemi a realizace projektů přispívajících k rozvoji celého regionu.**

Hrozby

- **Výstavba dálnice může být pro obce i hrozbou, a to zejména kvůli negativnímu vlivu na úroveň hluku či kvalitu ovzduší, zvýšením provozu či dostupnost cyklotras v okolí.**
- **Vylidňování venkova a odliv obyvatel do měst.**
- **Neprofinancování nových investičních projektů.**



B. NÁVRHOVÁ ČÁST

B.1 Strategická vize

Strategická vize:

Rožnov = místo, kde by chtěl žít každý.

Rožnov jako krásné, upravené, čisté a bezpečné místo pro život, kde je klid a příroda, ale v pohodlném dosahu velká sídla nabízející veškeré služby.

Rožnov jako místo nabízející dostatek příležitostí pro sportovní vyžití, volnočasové aktivity a pestrý kulturní a společenský život.

Rožnov, kde to žije a lidem je spolu prostě dobře.

Globální cíl:

Vytvářet podmínky pro spokojený život v klidném prostředí s dobrou dostupností přírody, které nabízí vysokou kvalitu života.

B.2 Cíle, opatření a aktivity



Vysoká důležitost





Střední důležitost



Nízká důležitost

Cíl: „Péče o majetek a vzhled obce“

Jednou z velkých předností obce je dlouhodobý rozvoj a průběžné investice do oprav a renovace stávajícího majetku a výstavba nového. V rámci tohoto cíle bude probíhat další údržba a výstavba podle dlouhodobého plánu.

Opatření: „Údržba a výstavba majetku obce“	Od – do	Odpovědnost	Náklady (tis. Kč)	Zdroj financování
 „Rekonstrukce sokolovny (výměna oken, střecha)“		-	-	Vlastní + externí
 „Rekonstrukce pohostinství – dokončení 2. NP“		-	-	Vlastní + externí



⤴ „Rekonstrukce pohostinství – kuchyně, chodby.”	-	-	-	-
— „Rekonstrukce budovy obecního úřadu – zateplení, bezbariérový přístup, zasedací místnost.”	-	-	-	Vlastní + externí
⤴ „Obnova a nákup techniky na údržbu zeleně a veřejných prostranství.”	-	-	-	Vlastní + externí
— „Rekonstrukce lávek přes potok Jordán”	-	-	-	Vlastní + externí
Opatření: „Údržba a oprava veřejných prostranství”	Od – do	Odpovědnost	Náklady (tis. Kč)	Zdroj financování
⤴ „Oprava chodníků”		-	-	Vlastní + externí
⤴ „Výstavba nových chodníků podél komunikace”		-	-	Vlastní + externí
⤴ „Nové veřejné osvětlení (projekt bude realizován souběžně s rekonstrukcí vedení nízkého napětí v obci Rožnov i Neznášov.”		-	-	Vlastní + externí

Cíl: „Počet obyvatel – vytvářet podmínky pro růst obyvatel”

Obec má velký potenciál růstu, zejména dostatek parcel pro výstavbu nových domů (v soukromém i obecním vlastnictví) a tím i získání nových obyvatel. V rámci tohoto cíle bude realizována příprava na budoucí výstavbu, včetně posílení technické infrastruktury.

Opatření: „Posílení technické infrastruktury”	Od – do	Odpovědnost	Náklady (tis. Kč)	Zdroj financování
--	----------------	--------------------	--------------------------	--------------------------



— „Vodovod – napojení na vrt v Habřině eventuálně realizace nového vrtu v obci (v závislosti na realizaci vrtu v Habřině.)”	-	-	Vlastní + externí
---	---	---	-------------------

— „Rozšíření vodovodní a kanalizační sítě do míst nové zástavby.”	-	-	Vlastní + externí
---	---	---	-------------------

Opatření: „Příprava pozemků pro novou výstavbu”	Od – do	Odpovědnost	Náklady (tis. Kč)	Zdroj financování
---	---------	-------------	-------------------	-------------------

⤴ „Digitalizace územního plánu”	-	-	-	-
---------------------------------	---	---	---	---

⤴ „Dokončení územní studie”	-	-	-	-
-----------------------------	---	---	---	---

⤴ „Vypracování studie na novou zástavbu v lokalitě Neznášov”	-	-	-	Vlastní + externí
--	---	---	---	-------------------

Cíl: „Růst kvality života”

Tento strategický cíl bude zaměřen na zvyšování kvality života v obci a zejména na posílení sounáležitosti a zapojení obyvatel do aktivní činnosti pro obec, zejména v oblasti volnočasových aktivit a pořádání a organizace akcí za aktivní podpory vedení obce.

Opatření: „Nové služby zvyšující kvalitu života”	Od – do	Odpovědnost	Náklady (tis. Kč)	Zdroj financování
--	---------	-------------	-------------------	-------------------

— „Obecní minibus či dodávka a jejich využití pro všechny skupiny obyvatel”	-	-	-	Vlastní + externí
---	---	---	---	-------------------

— „Půjčovna sportovního nářadí. Obec poskytuje velmi dobré podmínky pro sportovní vyžití. Půjčovna by postupně měla nabízet vybavení pro tenis, míče na nohejbal, in-line bruslení, elektrokola apod.”	-	-	-	Vlastní + externí
--	---	---	---	-------------------



<p>— „Rekonstrukce nohejbalového hřiště – výstavba nového multifunkčního hřiště s umělým povrchem.“</p>	-	-	Vlastní + externí
---	---	---	-------------------

Opatření: „Posílení spolkové činnosti, nové zájmové činnosti“	Od – do	Odpovědnost	Náklady (tis. Kč)	Zdroj financování
---	---------	-------------	-------------------	-------------------

<p>— „Obnovení nohejbalového družstva. Navázat na dlouholetou nohejbalovou tradici.“</p>	-	-	-	-
--	---	---	---	---

<p>⬆ „Podpora a udržení dosavadních spolků SDH Obnova techniky PO – pořízení dopravního automobilu (náhrada dosluhující techniky)“</p>	-	-	-	-
--	---	---	---	---

Cíl: „Rozvoj spolupráce mezi obcemi“

Spolupráce se týká zejména Mikroregionu Hustířanka a sdružení Hradecký venkov, jichž je obec členem. V rámci mikroregionu mohou být realizovány projekty, které by obce samotné nebyly schopné realizovat, zejména z finančních důvodů. Současně je tu prostor pro koordinovaný rozvoj území.

Opatření: „Podíl na realizaci rozvojových projektů“	Od – do	Odpovědnost	Náklady (tis. Kč)	Zdroj financování
---	---------	-------------	-------------------	-------------------

<p>✔ „Vybudování navazující sítě cyklostezek napříč regionem.“</p>	-	-	-	Vlastní + externí
--	---	---	---	-------------------

B.3 Podpora realizace programu

Za realizaci programu bude zodpovědný starosta obce, jenž může dále dle svých kompetencí přiřazovat zodpovědnost za realizaci jednotlivých aktivit dalším zaměstnancům úřadu či členům zastupitelstva.

Na plán rozvoje obce navazuje Akční plán, který je jeho nedílnou součástí a bude zpracován vždy na dva roky. V akčním plánu budou určeny jednotlivé aktivity, které budou v následujícím období v přípravné či realizační fázi. Po uplynutí dvou let bude Akční plán zhodnocen a vytvořen Akční plán na další období. Do plánu rozvoje obce bude poté přidán komentář o průběžném plnění jednotlivých cílů, případně bude rozšířen o nové aktivity, které tak přibudou do zásobníku projektů.



